

Исходный номер УПРАВЛЕНИЕ ПО ЗЕМЛЕУСТРОЙСТВУ
И РЕГИСТРАЦИИ ПРАВ НА НЕДВИЖИМОЕ ИМУЩЕСТВО ГОСРЕГИСТРА
КЫРГЫЗСКОЙ РЕСПУБЛИКИ

Идентификационный код 4 0 1 1 4 1 0 0 2 0 4 8 2

Адрес с. Арчман
полный адрес единицы недвижимости (город, село, улица, дом, кв.)


ТЕХНИЧЕСКИЙ ПАСПОРТ ЕДИНИЦЫ НЕДВИЖИМОГО ИМУЩЕСТВА

земля
назначение недвижимости

Собственник	часть (доля)	Документы на право собственности
Багчишиев Ф.С.		Акт приема-передачи от 01.02.1997 г.
		Зуб. №188 от 16.02.2013г. Ф.О. ГА Б КР 014538

Пользователь	часть (доля)	Документы на право пользования

Начальник управления Ордобаев Ф.И.О. подпись

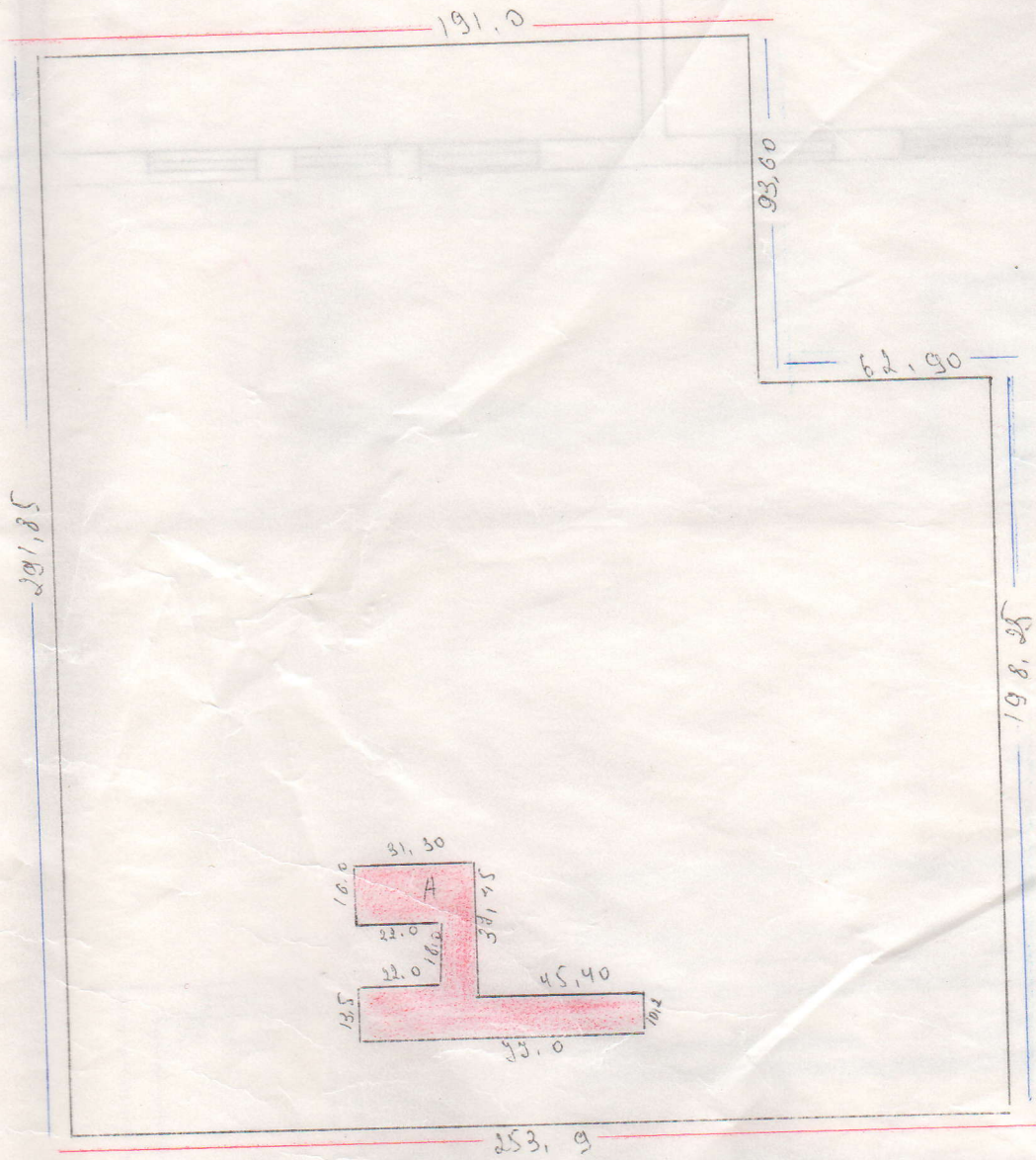


Паспорт составлен «15» 02 2009 г. М. П.

- Примечания:
1. При обнаружении изменений технических параметров единицы недвижимого имущества взамен данному техническому паспорту собственнику выдается новый технический паспорт.
 2. Технический паспорт не является правоустанавливающим и/или правоудостоверяющим документом на единицу недвижимого имущества.



ПЛАН ЗЕМЕЛЬНОГО УЧАСТКА
В г. Иркутск
По ул. Ленина
Масштаб 1:2000



Техническое обследование произвел
Специалист: А.В. Бондаренко
Инж. отдел: Иркутск
15.02.2000 г.

ЭКСПЛИКАЦИЯ ЗЕМЕЛЬНОГО УЧАСТКА В М²


Таблица № 3

ВСЕГО:		В ТОМ ЧИСЛЕ ПО ФАКТУ:	
по правоустанавливающим документам	фактически <i>м²</i>	застроенная <i>м²</i>	не застроенная <i>м²</i>
	<i>66213,27</i>	<i>1553,83</i>	<i>66659,44</i>

« *13* » *02* 200 *9* г. Работу выполнил *Богачевские И*
ф.и.о.

« » 200 г. Проверил зав. сектора *Богачевские В*
ф.и.о.

« *13* » *02* 200 *9* г. Принял нач. отдела *Богачевские И*
ф.и.о.



ОТМЕТКА ОБ ОБСЛЕДОВАНИИ НЕДВИЖИМОСТИ

Таблица № 4

Дата обследования	200 г.	200 г.	200 г.	200 г.	200 г.
Исполнитель					
Зав. сектора					
Нач. отдела					